Maîtrise d'ouvrage

SAFI

COMMUNE DE CLOHARS - CARNOET
Z.A.C.- LES HAUTS DU SENECHAL
DOSSIER DE REALISATION

ESQ	AVP	PRO	DCE	MAR	DET

PLAN SCHEMATIQUE DES RESEAUX ASSAINISSEMENT EU & EP

Indice	Date	Nature de la modification	Dessiné	Vérifié
A	07/12/2012	AVP	JL	JL
B	04/11/2014	Reprise AVP	JL	JL
C	12/12/2014	DOSSIER DE REALISATION		
D				
E				
F				
G				
H				

6.3.2

Ne pas utiliser pour marché
Pour mise en enquête
Pour consultation
Pour visa
Pour exécution
Pour DOE

Le présent document est la propriété de SETUR dont toutes les informations y figurant ne peuvent être utilisées que pour le dossier concerné et ne peuvent en aucun cas être communiquées à des tiers sans notre autorisation écrite. Les dimensions consignées sur plans prévalent sur celles du dessin.

Plan topographique

Géomètre : LE BRAHIN - PERON
14 Avenue de la Gare
29300 Quimperlé

Maîtrise d'oeuvre

SETUR
Bâtiment : 16 rue de la croix aux Poitevin
35775 CHANTRES DE BRETAGNE
Tél : 02 99 41 94 94 - Fax : 02 99 41 94 34
E-Mail : infos@setur.fr - www.setur.fr

PLAN DE PRINCIPE NON CONTRACTUEL

VOIE PRINCIPALE PROFIL A

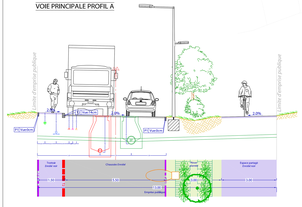

VOIE PRINCIPALE PROFIL A REDUIT

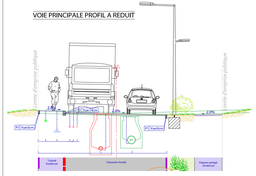

NORD

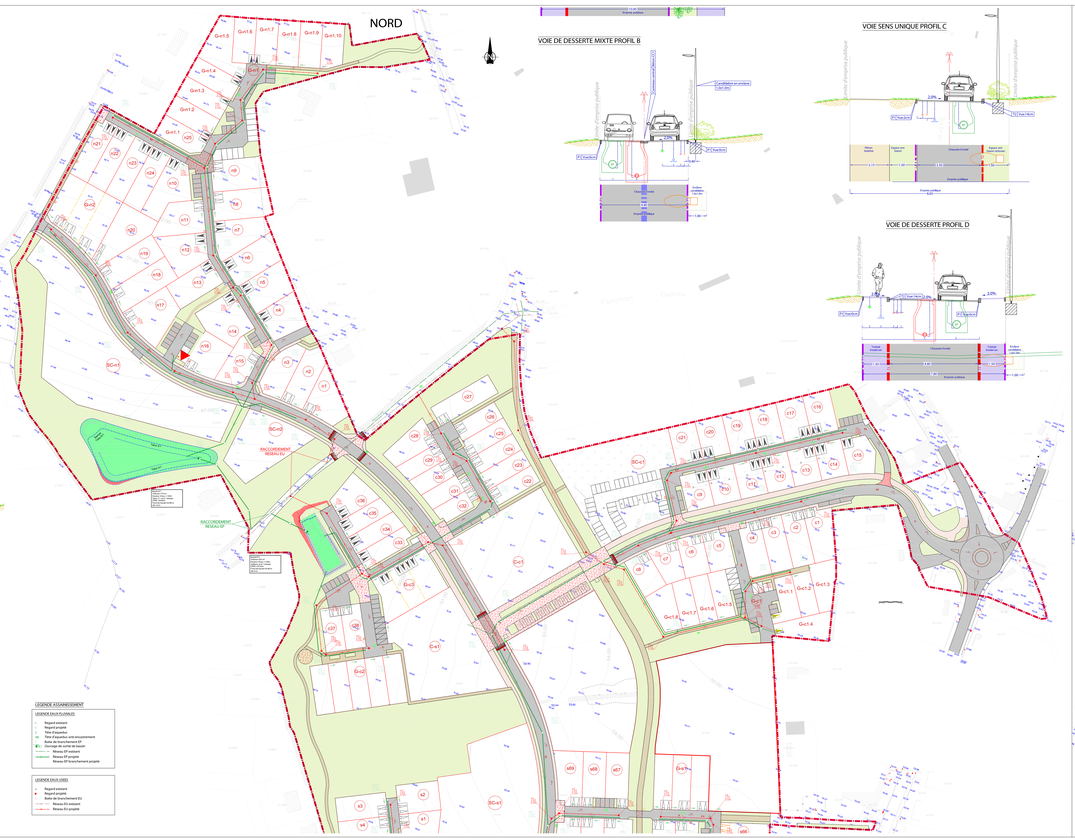

VOIE DE DESSERTE MIXTE PROFIL B

VOIE SENS UNIQUE PROFIL C

VOIE DE DESSERTE PROFIL D

LEGENDE ASSAINISSEMENT

LEGENDE EAUX PLUVIALES

- Regard existant
- Regard projeté
- Tête d'aqueduc
- Tête d'aqueduc avec encaissement
- Ouvrage de type Caneton ST
- Ouvrage de série de buses
- Réseau EP existant
- Réseau EP projeté
- Réseau EP branchement projeté

LEGENDE EAUX USES

- Regard existant
- Regard projeté
- Boîte de branchement EU
- Réseau EU existant
- Réseau EU projeté

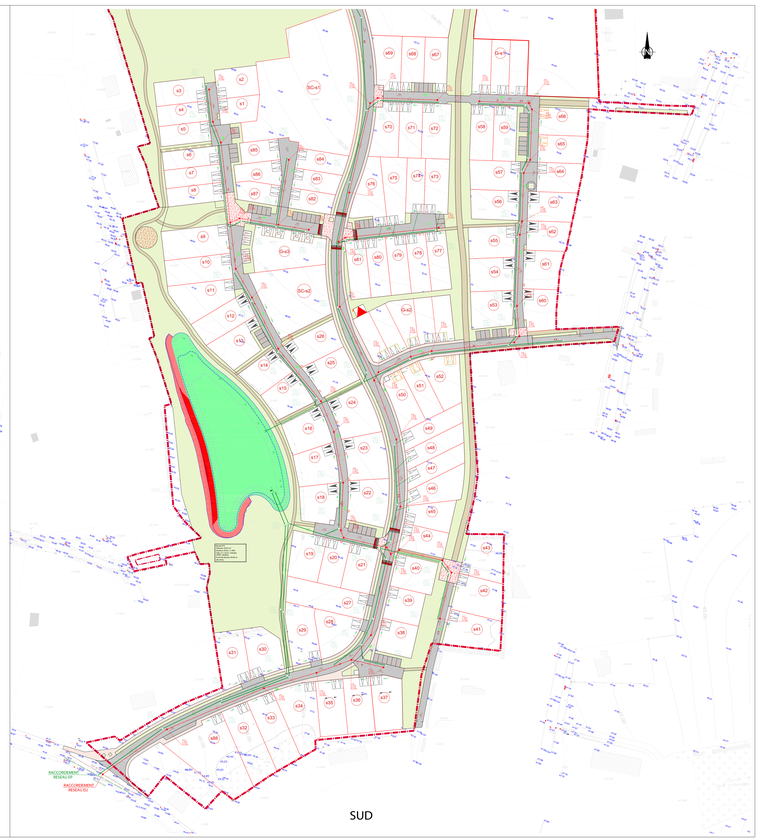

SUD