




























Légende dépliant pour la consultation des cartes de l'état des lieux territorial

Etat des lieux territorial - légende

-  Bâtiments MH, MI
-  Bâtiments remarquables
-  Bâtiment d'intérêt architectural
-  Bâtiment d'accompagnement
-  Bâtiment hors gabarit
-  Croix
-  Calvaire
-  Lavoir
-  Puits
-  Talus et chemins creux
-  Vergers
-  murs, murets et quais repérés
-  Zone Boisée
-  Forêt domaniale
-  emprise maritime et fluviale du périmètre d'étude de l'AVAP
-  emprise maritime et fluviale hors périmètre d'étude de l'AVAP
-  Ruisseau
-  Espace naturels et paysager repérés
-  Cheminement doux repéré
-  Frange visuelle sensible (limite haute)
-  Espace urbain repéré
-  Courbe de niveau
-  Limite communale
-  Site Inscrit
-  Périmètre d'étude terrestre de l'AVAP
-  Site archéologique
-  Limite du périmètre d'étude de l'AVAP

découper ici

replier suivant ce trait

ATTENTION : IMPRIMER EN A3 SANS MISE A L'ECHELLE